

INFORME DIARIO DE MONITOREO DE MEDIOS*

*Vigilancia basada en eventos de interés epidemiológico mediante el monitoreo de medios abiertos de comunicación locales y nacionales.

Reporte de eventos:

Amenaza	Tema	Medio	Fecha	Resumen	Liga	Prioridad
Biológico	Covid-19	Diario de Morelos	11 noviembre 2020	Por no respetar los horarios permitidos en semáforo amarillo, cinco establecimientos fueron sancionados por la autoridad municipal, informó Gonzalo Barquín Granados, subsecretario de Protección Civil.	https://www.diariodemorelos.com/noticias/sanciona-pc-cuernavaca-5-negocios-por-riesgo-covid19	Bajo
Biológico	Covid-19	Diario de Morelos	11 noviembre 2020	Con la finalidad de continuar con las labores preventivas contra el dengue, zika y chikungunya, se realizará una campaña de descacharrización y fumigación por las colonias de mayor incidencia de casos.	https://www.diariodemorelos.com/noticias/annuncio-en-morelos-campa-de-descacharrizaci-n	Bajo
Biológico	Covid-19	La Unión	11 noviembre 2020	Las autoridades de Salud de este lugar llamaron a la ciudadanía en general a no bajar la guardia contra el virus SARS-CoV-2, causante de la enfermedad covid-19, ya que en esta temporada el riesgo de enfermedades respiratorias es mayor.	https://www.launion.com.mx/morelos/zona-sur/noticias/170516-necesario-mantener-la-guardia-alta-contra-el-covid-19.html	Bajo
Biológico	Covid-19	La Jornada	11 noviembre 2020	La Secretaría de Salud informa que a la fecha en Morelos se han estudiado 17 mil 023 personas, de las cuales se han confirmado siete mil 184 con coronavirus COVID-19, 144 están activas, descartado ocho mil 870 y están como sospechosas 969; se han registrado mil 348 defunciones.	https://lajornadamorelos.com.mx/sociedad-y-justicia/2020/11/11/30664/se-confirman-144-casos-activos-covid-en-la-entidad-sesma	Bajo



SERVICIOS
DE SALUD



<http://ssm.gob.mx>



Servicios de Salud Morelos



@MorelosSalud

INFORME DE RIESGOS METEOROLOGICOS

Fuente: Servicio Meteorológico Nacional de México, CONAGUA.

SE PREVÉN LLUVIAS PUNTUALES FUERTES EN VERACRUZ, OAXACA, CHIAPAS Y LA PENÍNSULA DE YUCATÁN

Este día, el **frente No. 12** se mantendrá sobre el noreste de México y originará vientos fuertes en dicha región. Por otra parte, la **tormenta tropical "Eta"** se desplazará sobre el noreste del Golfo de México, su extensa circulación favorecerá el ingreso de humedad con probabilidad de chubascos y lluvias puntuales fuertes en la Península de Yucatán, además de rachas de viento de 50 a 60 km/h en Yucatán y Quintana Roo. Así mismo, la entrada de humedad de ambos litorales hacia el interior del país, ocasionará lluvias puntuales fuertes en Veracruz (sur), Oaxaca y Chiapas, así como intervalos de chubascos en Puebla y Tabasco. Para el resto del territorio mexicano, se mantendrá escasa probabilidad de lluvia y ascenso de las temperaturas diurnas, sin embargo, se mantendrá ambiente muy frío con posibles heladas al amanecer sobre entidades del norte y centro.

Las lluvias podrían acompañarse de descargas eléctricas, posible caída de granizo y fuertes rachas de viento durante las tormentas. Además de incremento en los niveles de ríos y arroyos, deslaves e inundaciones en zonas bajas del terreno.

Pronostico de Precipitación:

Sin pronostico de lluvias para el estado de Morelos.

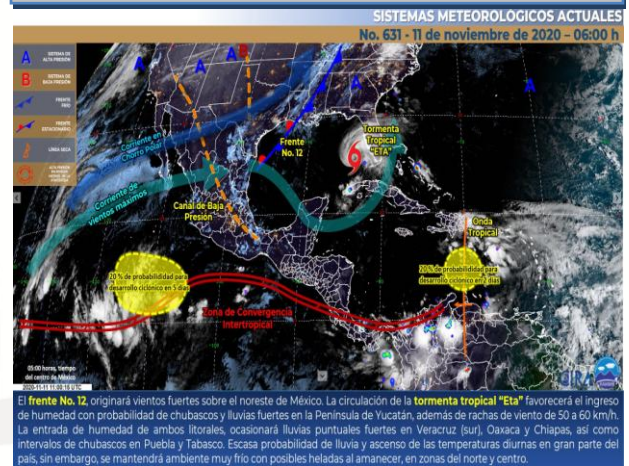
Pronostico de Temperaturas Mínimas:

Temperaturas mínimas de 0 a 5°C y posibles heladas: Zonas montañosas de Guanajuato, Estado de México, Tlaxcala y Puebla.

Pronostico en región Mesa Central:

Cielo medio nublado con intervalos de chubascos por la tarde en Puebla y sin lluvia en el resto de la región. Ambiente frío con posibles heladas matutinas en zonas montañosas. Viento de dirección variable de 15 a 30 km/h.

IMAGEN DE SATELITE



SERVICIOS
DE SALUD



<http://ssm.gob.mx>



Servicios de Salud Morelos



@MorelosSalud

INFORME DE MONITOREO VOLCÁNICO Y SISMOLÓGICO

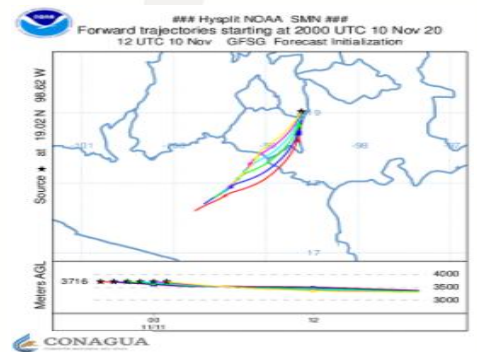
Fuente: Servicio Sismológico Nacional, UNAM. / Centro nacional de Prevención de Desastres (CENAPRED)-SEGOB, SENEAM-SCT y NOAA.

En las últimas 24 horas, mediante los sistemas de monitoreo del **volcán Popocatepetl** se identificaron **364 exhalaciones** acompañadas por emisiones de vapor de agua y gases volcánicos. Adicionalmente, se registraron **12 minutos de tremor de baja amplitud y tres sismos volcanotectónicos**, el primero registrado ayer a las 21:34 h, los restantes hoy a las 05:49 y 05:51 h, con magnitud calculada de 1.4, 1.6 y 1.3, respectivamente.

NIVEL DE ALERTA	SEMAFORO	AMARILLO-FASE 2	RECOMENDACIONES PARA LA FASE AMARILLO FASE 2
	Incremento de actividad: <ul style="list-style-type: none"> Pluma de vapor de agua y gas Ligera caída de ceniza en áreas cercanas Caída de fragmentos incandescentes Crecimiento y destrucción de domos de lava Posibilidad de flujos piroclásticos por explosiones Flujos de lodo o escombros de corto alcance 		<ol style="list-style-type: none"> Continuar con el radio de seguridad de 12 km, por lo que la permanencia en esa área no está permitida. Controlar el tránsito entre Santiago Xalitzintla y San Pedro Nexapa, vía Paso de Cortés. A las autoridades de Protección Civil, mantener sus procedimientos preventivos, de acuerdo con sus planes operativos. A la población se le recomienda elevar la atención a los avisos de las autoridades de su localidad y se exhorta a no acercarse al volcán, y mucho menos al cráter. Mantenerse fuera de cañadas ante posibles flujos de lodo, principalmente en temporada de lluvias.

PRONOSTICO DE CAIDA DE CENIZA

En caso de una exhalación de ceniza volcánica, **el pronóstico de trayectoria hacia el sur** (6, simulando exhalación cada siguiente hora) a su paso por la zona oeste del estado de Puebla, sureste del Estado de México **y noreste, este y sureste del estado de Morelos, para las primeras 12 horas de pronóstico** (14:00 a las 02:00 hora local). Posteriormente para las últimas 12 horas de pronóstico, (02:00 a las 14:00 hora local del día siguiente), **las trayectorias continúan sobre la zona sureste del estado de Morelos** y norte y centro del estado de Guerrero.



SISMOS	ÚLTIMO SISMO	SISMOS RECIENTES
	Se registró sismo de magnitud de 4.1 grados Richter, a las 03:15:36 hrs con localización del epicentro a 47 km al sureste de Crucecita, Oaxaca. NO PERCEPTIBLE PARA EL ESTADO DE MORELOS.	TIEMPO DEL CENTRO DE MÉXICO FECHA: 2020-11-11 HORA: 03:15:36 MAGNITUD: 4.1 EPICENTRO LATITUD: 15.55° LONGITUD: -95.76° LOCALIZACIÓN: 47 KM AL SURESTE DE CRUCECITA, OAXACA PROFUNDIDAD: 7 KM
REPORTE DE DAÑOS A LA POBLACION		
PROTECCIÓN CIVIL	Sin reporte de daños a la población ni a la infraestructura en salud.	



SERVICIOS DE SALUD



<http://ssm.gob.mx>



Servicios de Salud Morelos



@MorelosSalud



MORELOS
2018 - 2024



MORELOS
ANFITRION DEL MUNDO
Gobierno del Estado
2018-2024

Fecha: 11 de Noviembre del 2020
Semana Epidemiológica: 46
Área: Coordinación de Vigilancia Epidemiológica, **UIES.**

INFORME DE TEMPERATURAS Y CALIDAD DEL AIRE

Fuente: Comisión Estatal de Agua (CEAGUA)

ICA	CALIDAD DEL AIRE	PROTEJA SU SALUD
0-50	Buena	No se anticipan impactos a la salud cuando la calidad del aire se encuentra en este intervalo.
51-100	Moderada	Las personas extraordinariamente sensitivas deben considerar limitación de los esfuerzos físicos excesivos y prolongados al aire.
101-150	Dañina a la salud de los grupos sensitivos	Los niños adultos activos, y personas con enfermedades respiratorias tales como el asma, deben evitar los esfuerzos físicos excesivos y prolongados al aire.
151-200	Dañina a la salud	Los niños adultos activos, y personas con enfermedades respiratorias tales como el asma, deben evitar los esfuerzos físicos excesivos y prolongados al aire libre; las demás personas, especialmente los niños, deben limitar los esfuerzos excesivos y prolongados al aire libre.
201-300	Muy dañina a la salud	Los niños adultos activos, y personas con enfermedades respiratorias tales como el asma, deben evitar todos los esfuerzos excesivos al aire libre; las demás personas, especialmente los niños, deben limitar los esfuerzos físicos excesivos al aire libre.
300+	Arriesgado	

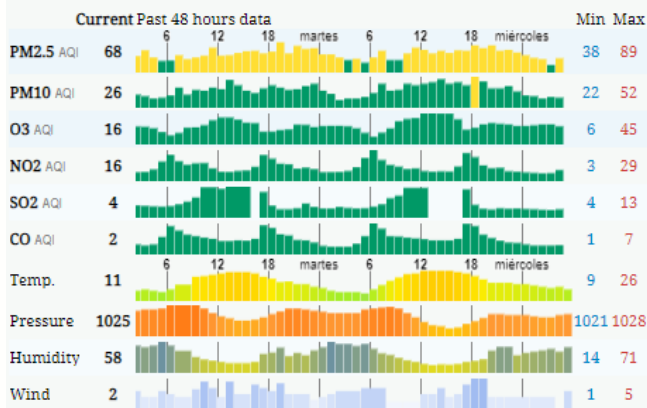
CALIDAD DEL AIRE CUERNAVACA, MORELOS.

Estación de Monitoreo Cuernavaca Centro, Morelos

53

Moderado

Actualizado el miércoles 5:00
Temp.: 12°C



PRONOSTICO DE TEMPERATURAS POR MUNICIPIO

Municipio	Máx	Mín	Municipio	Máx	Mín
Amacuzac	34°	11°	Puente de Ixtla	35°	14°
Axochiapan	34°	16°	Temixco	31°	14°
Ayala	33°	14°	Tepalcingo	33°	15°
Cuautla	28°	14°	Tepoztlán	27°	11°
Cuernavaca	28°	12°	Tlaltizapan	29°	15°
Huitzilac	21°	7°	Tlalquitenango	36°	16°
Jiutepec	30°	14°	Zacatepec	34°	17°
Jojutla	36°	16°	Zacualpan de Amilpas	26°	12°

TEMPERATURAS MAXIMAS Y MINIMAS, ÚLTIMAS 24 HRS

Mínimas

Huitzilac	21° 7°
Tetela del Volcán	23° 11°
Totolapan	24° 11°
Ocuituco	25° 12°

Máximas

Tlaquitenango	36° 16°
Jojutla	36° 16°
Axochiapan	34° 16°
Zacatepec	34° 17°



SERVICIOS
DE SALUD



<http://ssm.gob.mx>



Servicios de Salud Morelos



@MorelosSalud

Calle Gustavo Gómez Azcárate No. 205, Col. Lomas de la Selva
C.P. 62270, Cuernavaca, Morelos. Tel.: 318 84 50.

INFORME DE MONITOREO EPIDEMIOLÓGICO

Fuente: Jurisdicciones Sanitarias del estado de Morelos.

JURISDICCION SANITARIA I:

- SIN EVENTOS EXTRAORDINARIOS.

JURISDICCION SANITARIA II:

- SIN EVENTOS EXTRAORDINARIOS.

JURISDICCION SANITARIA III:

- SIN EVENTOS EXTRAORDINARIOS.

SISTEMA NOTINMED

- Brote de **DENGUE NO GRAVE.**
 - Folio: NM00241440-0
 - Municipio: **CUERNAVACA**
 - Lugar: COLONIA ANTONIO BARONA
 - Población afectada: 23 CASOS (5 CASOS CONFIRMADOS POR LABORATORIO)
 - Defunciones: 0, TASA DE LETALIDAD 0%.

SISTEMA NOTINMED

- Brote de **DENGUE NO GRAVE.**
 - Folio: NM00241461-0
 - Municipio: **CUERNAVACA**
 - Lugar: LA LAGUNILLA
 - Población afectada: 9 CASOS
 - Defunciones: 0, TASA DE LETALIDAD 0%.

SISTEMA NOTINMED

- Brote de **DENGUE NO GRAVE.**
 - Folio: NM00241466-0
 - Municipio: **TEMIXCO**
 - Lugar: COLONIA RUBEN JARAMILLO
 - Población afectada: 12 CASOS (7 CASOS CONFIRMADOS POR LABORATORIO)
 - Defunciones: 0, TASA DE LETALIDAD 0%.



SERVICIOS
DE SALUD



<http://ssm.gob.mx>



Servicios de Salud Morelos



@MorelosSalud

SISTEMA NOTINMED

- **Brote de DENGUE NO GRAVE.**
 - Folio: NM00241472-0
 - Municipio: **XOCHITEPEC**
 - Lugar: VILLAS DE XOCHITEPEC
 - Población afectada: 9 CASOS (6 CASOS CONFIRMADOS POR LABORATORIO)
 - Defunciones: 0, TASA DE LETALIDAD 0%.



SERVICIOS
DE SALUD



<http://ssm.gob.mx>



Servicios de Salud Morelos



@MorelosSalud